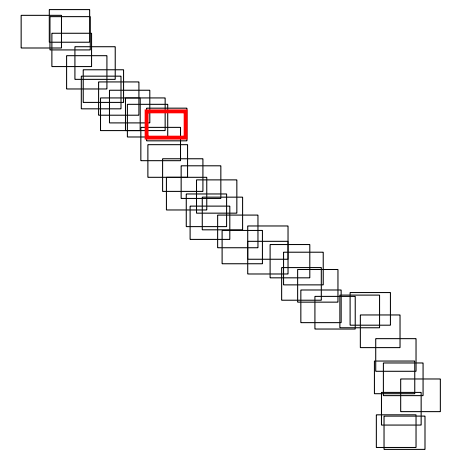


**Plan de Prévention du  
Risque d'Inondation  
de l'Aube Amont**  
*Carte du zonage  
réglementaire*

**BRIENNE-LA-VIEILLE 1/2**






**Plan d'assemblage**



**ECHELLE 1/10000**



BD-Ortho®  
IGN ©

-  Limites communales
-  Limite de la zone inondable
- Zonage réglementaire :**
-  Zone Bleue
-  Zone Rouge
-  Isocote de la crue de référence (en m IGN 69)



**DDEA de l'Aube**

Réf. DJN/OGT/NDU/  
4160280



Jun 2008

